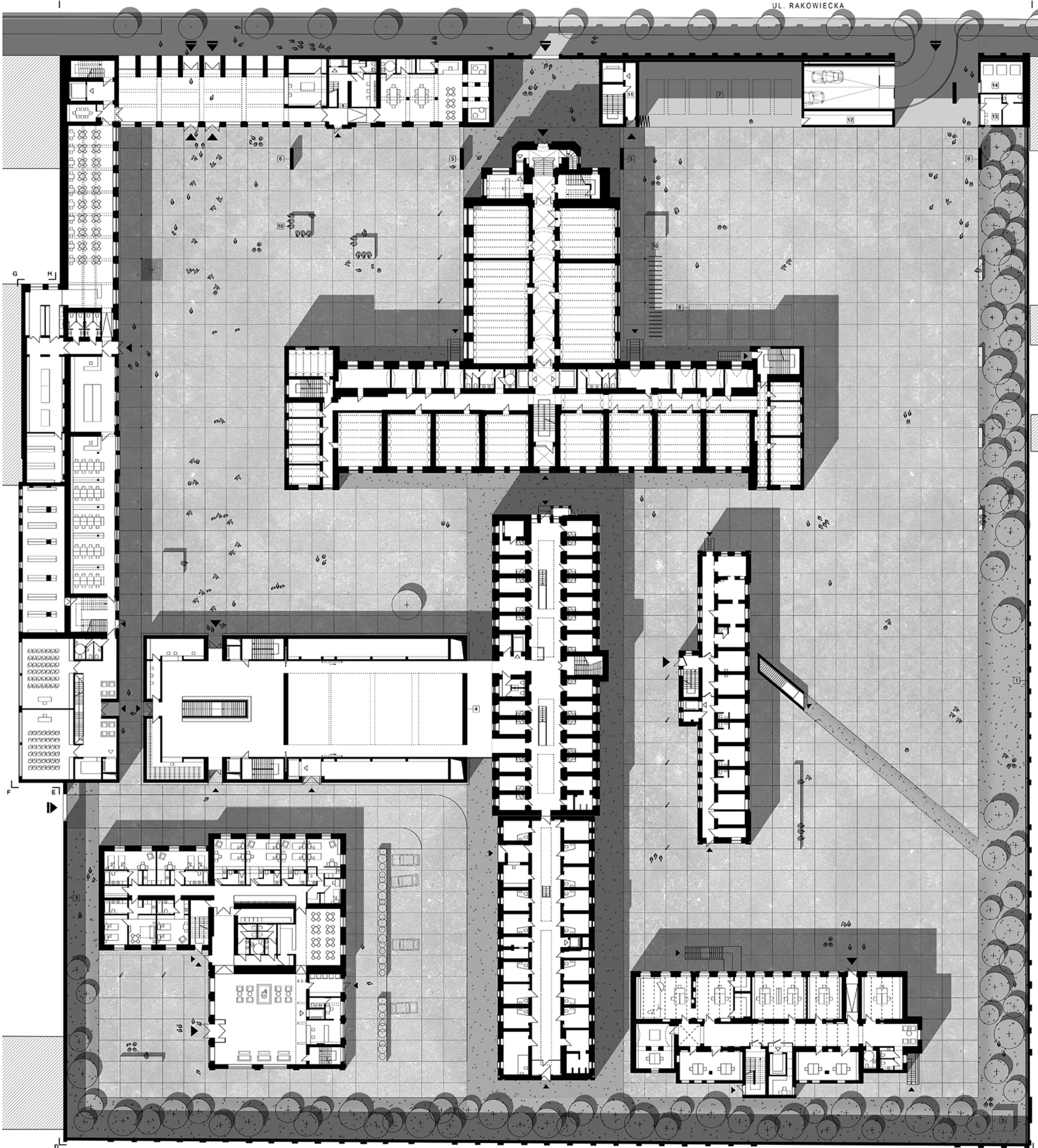
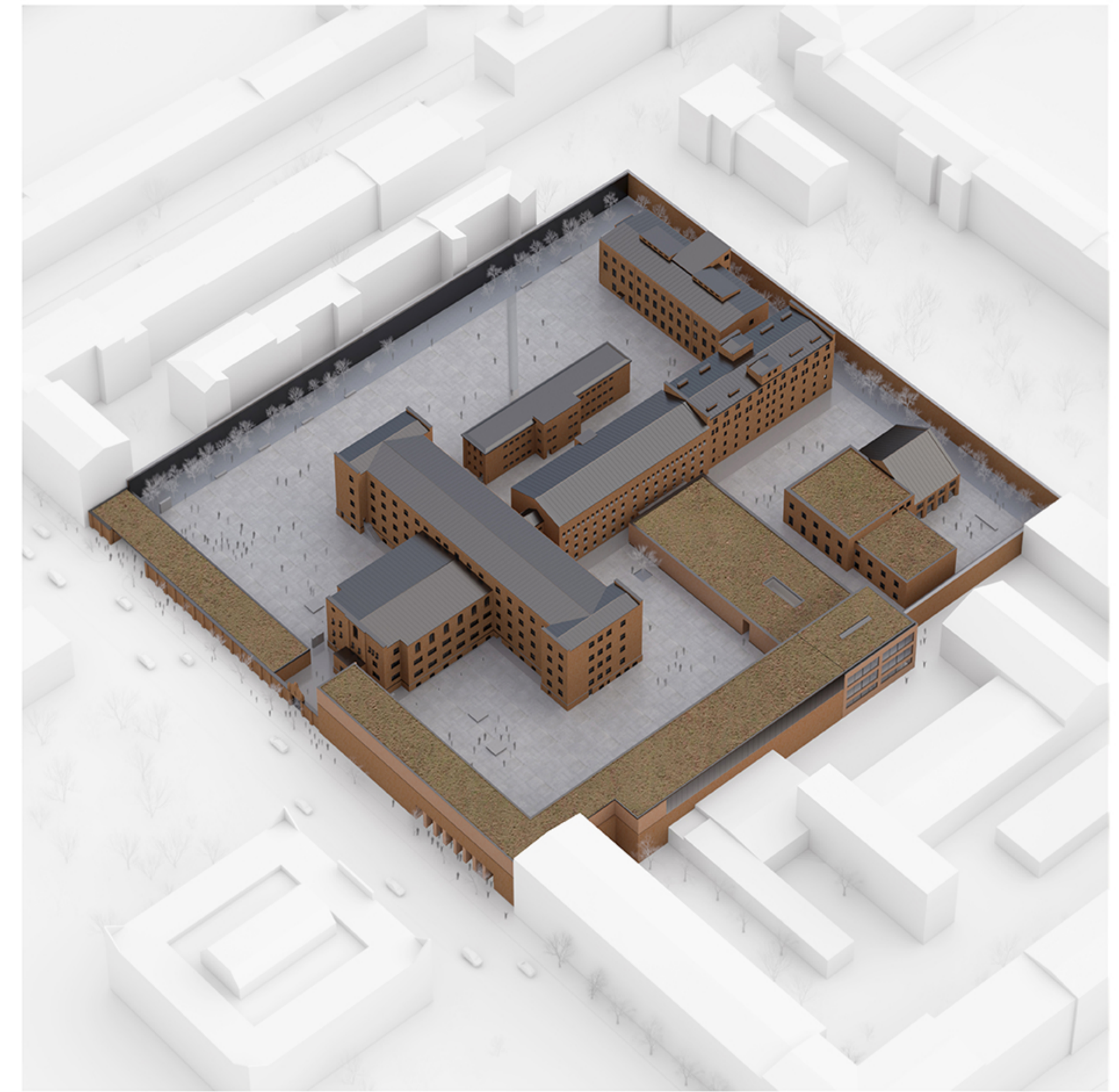


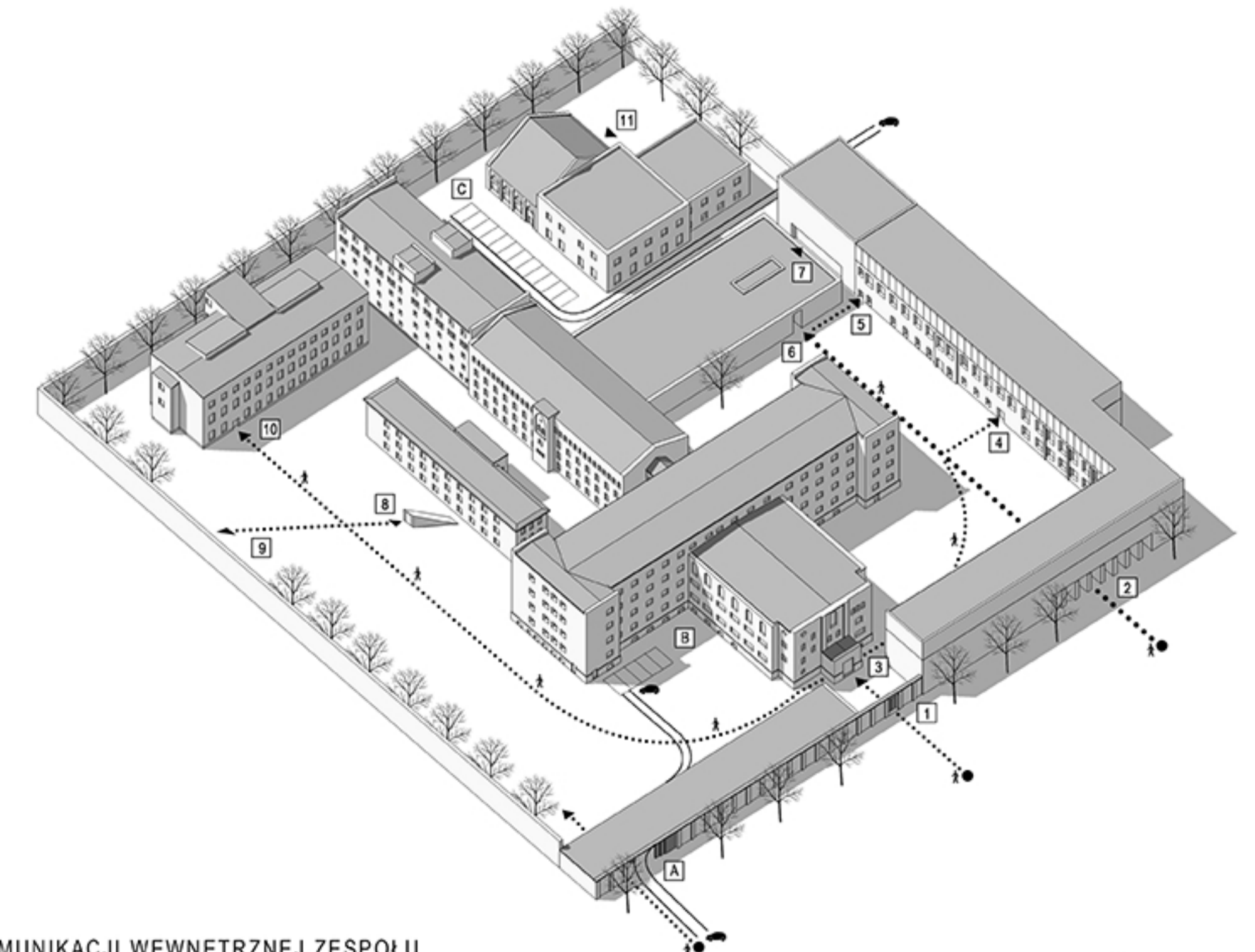
UL. RAKOWIECKA



PLAN ZAGOSPODAROWANIA TERENU SKALA 1:250



WIZUALIZACJA Z LOTU PTAKA OD STRONY ULICY RAKOWIECKIEJ



SCHEMAT KOMUNIKACJI WEWNĘTRZNEJ ZESPÓLU

LEGENDA DO PLANU ZAGOSPODAROWANIA TERENU

- 1 MUR PAMIĘCI
- 2 TABLICA W POSADZCE UPAMIĘTNIAJĄCA MIEJSCE POCHÓWKU OFIAR REŻIMU KOMUNISTYCZNEGO
- 3 TABLICA NA MURZE INFORMUJĄCA O MIEJSCU EGZEKUCJI
- 4 MUR PAMIĘCI - STREFA DOKÓŁ ŚMIERCI Z OKRESU POWSTANIA WARSZAWSKIEGO
- 5 BETONOWE TABLICE ZE SCHEMATEM CAŁEGO TERENU MUZEUM
- 7 ZADASZONA PRZESTRZEŃ EKSPOZYCYJNA NA 7 SAMOCHODÓW Z EPOKI
- 8 ZEWNĘTRZNE MIEJSCA POSTOJOWE DLA SAMOCHODÓW VIP ORAZ EKIP TRANSMISYJNYCH
- 9 STÓJKI NA ROWERY
- 10 ŁAWKA Z PŁYTY KAMENNEJ
- 11 WYŚCIE Z GARAZU PODZIEMNEGO
- 12 POMIESZCZENIE TECHNICZNE
- 13 POMIĘSZCZENIE OCHRONY
- 14 MIEJSCE CZASOWEGO GROMADZENIA OCPÓDÓW STALYCH
- 15 ZELIWNIA PŁYTA WSKAZUJĄCA MIEJSCE STAREJ SZUBIENICY

- GRANICA OPRACOWANIA TERENU
- WEJŚCIA NA TEREN MUZEUM
- GŁÓWNE WEJŚCIA DO BUDYNKÓW
- WEJŚCIA DODATKOWE
- POLEROWANE PŁYTY BETONOWE
- POSADZKA Z JASNEGO DROBNEGO ZWIURU
- ISTNIEJĄCA ZIELEŃ WYSOKA
- PROJEKTOWANA ZIELEŃ WYSOKA
- ZIELEŃ NISKA W DONICACH BETONOWYCH
- ZEWNĘTRZNE ŁAWKI
- ZELIWNE SŁUPKI OŚWIETLENOWE

LEGENDA DO SCHEMATU KOMUNIKACJI

- 1 BRAMA HISTORYCZNA
- 2 WEJŚCIE GŁÓWNE
- 3 MUZEUM (BUDYNEK ISTNIEJĄCY)
- 4 RESTAURACJA / SKLEP
- 5 BIBLIOTEKA
- 6 MUZEUM (BUDYNEK PROJEKTOWANY)
- 7 STREFA EDUKACYJNO-KONFERENCYJNA
- 8 "PAŁAC CUDÓW"
- 9 MUR PAMIĘCI
- 10 PRACOWNI / MAGAZYN
- 11 HOTEL
- A PARKING PODZIEMNY
- B PARKING VIP
- C PARKING HOTELOWY
- RUCH PIESZY
- RUCH KOŁOWY