TABULA RASA

KONCEPCJA ARCHITEKTONICZNO-URBANISTYCZNA **CENTRUM LOKALNEGO** SKWER S. BRONIEWSKIEGO „ORSZY” W WARSZAWIE

WYPISZ, WYMALUJ!

ANALIZA STANU ISTNIEJĄCEGO I **KIERUNKI** DZIAŁAŃ

IDEA

WSPÓLNE PRACE MIESZKAŃCÓW PRZY PRZYGOTOWANIU, UTRZYMANIU I FUNKCJONOWANIU CENTRUM LOKALNEGO:

ZADANIA:
- SPRZĄTANIE
- PRZEKOPYWANIE GLEBY
- PRZYCINANIE DRZEW
- SADZENIE NOWYCH OKAZÓW
- MALOWANIE PROTOTYPOWYCH ZNAKÓW NA JEZDNIACH
- UKŁADANIE MEBLI MIEJSKICH

CELE:
- GŁĘBSZA INTEGRACJA SĄSIEDZKA
- WZMACNIANIE TOŻSAMOŚCI LOKALNEJ
- BUDOWANIE ODPOWIEDZIALNOŚCI ZA MIEJSCE
- POSZUKIWANIE I NEGOCJOWANIE OPTYMALNYCH ROZWIĄZAŃ PRZESTRZENNYCH

I ETAP POŚWIĘCONY JEST NA REALIZACJĘ POWYŻSZYCH ZADAŃ W SPOSÓB NISKOKOSZTOWY.

ZOSTAJE ZAŁOŻONA ORGANIZACJA SPOŁECZNA POD ROBOCZĄ NAZWĄ: **"KONSULAT MIESZKAŃCÓW"** (LOKALIZACJA: PARTEROWY LOKAL PRZY "MAŁEJ PUŁAWSKIEJ). ORGANIZACJA TA ZAJMUJE SIĘ ORGANIZACJĄ I ANIMACJĄ WYDAŻEŃ NA TERENIE CENTRUM. W PIERWSZEJ KOLEJNOŚCI POZA PRACAMI PORZĄDKOWYMI I OGRODNICZYMI MIESZKAŃCY W POROZUMIENIU ZE STOSOWNYMI SŁUŻBAMI OGRANICZAJĄ RUCH SAMOCHODOWY (MALUJĄ NA ASFALCIE I CHODNIKACH STREFY WYŁĄCZEŃ, UKŁADAJĄ MEBLE MIEJSKIE I ZIELEŃ MOBILNĄ). POSZUKUJĄ TYM SAMYM **OPTYMALNYCH ROZWIĄZAŃ**, KTÓRE ZOSTANĄ UTRWALONE W KOLEJNYM ETAPIE.

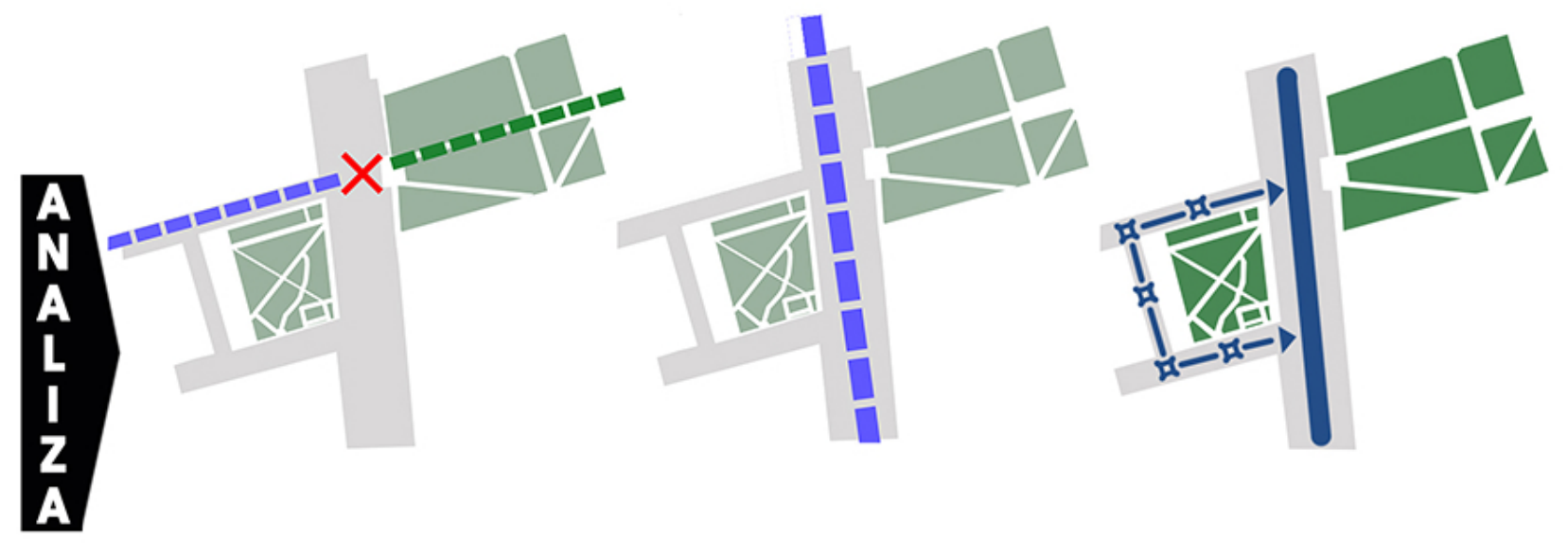
ANALIZA
NIECIĄGŁOŚCI OŚI
NIECIĄGŁOŚCI TWORZYWA ZIELONEGO
ODWODNIENIE STANDARDOWE

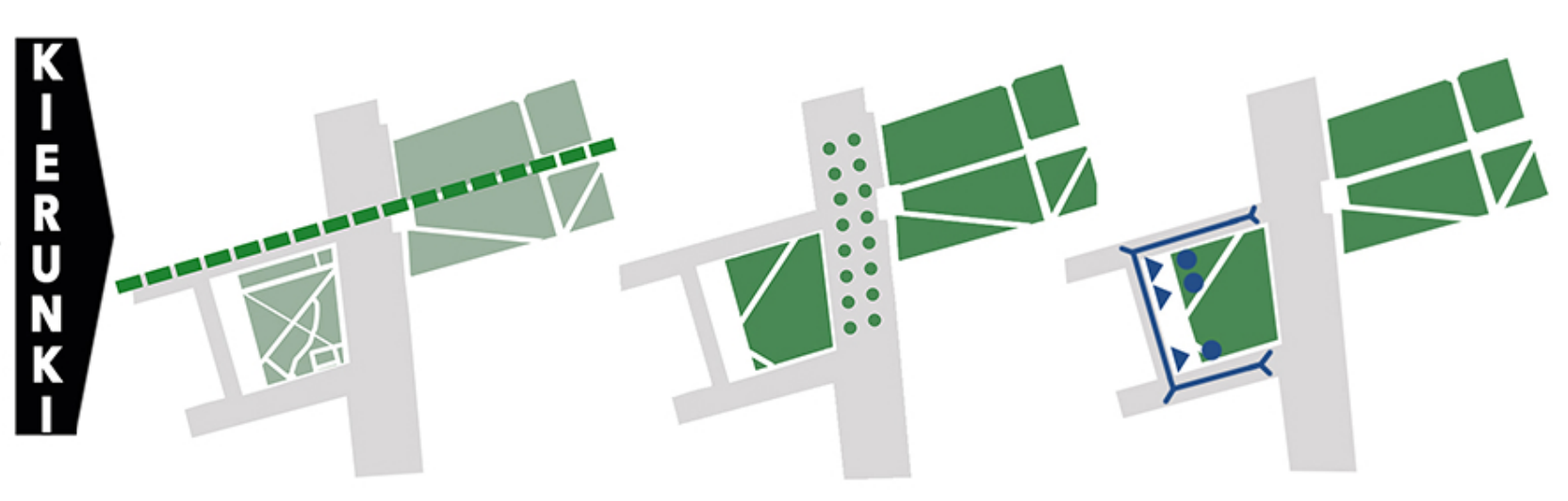

SCHEMAT **WNĘTRZ** ISTNIEJĄCYCH

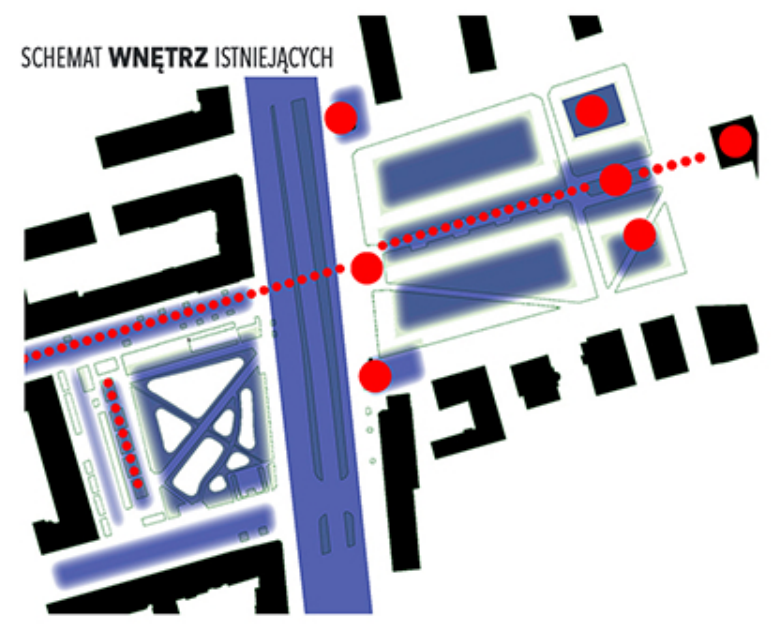

- WNĘTRZA O JASNO OKREŚLONEJ GRANICY I FUNKCJI
- WNĘTRZA O ROZMYTEJ GRANICY I FUNKCJI
- WNĘTRZA (O JASNO OKREŚLONEJ GRANICY) TYPU **"TABULA RASA"** PRZEZNACZONE DO **ZAGOSPODAROWANIA** PRZEZ **SPOŁECZNOŚĆ**
- OKREŚLONE PUNKTY WĘZŁOWE
- OSIE

SCHEMAT **WNĘTRZ** PROJEKTOWANYCH

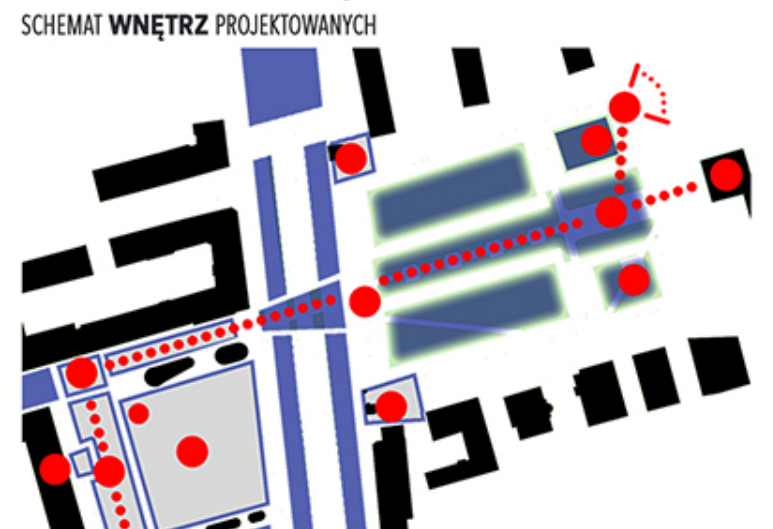

SCHEMAT **ZIELENI** ISTNIEJĄCEJ

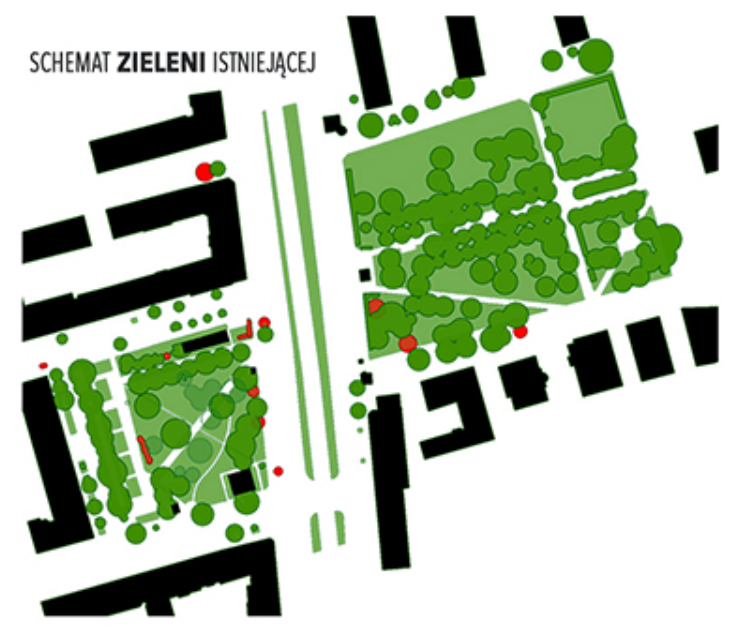

- POWIERZCHNIE BIOLOGICZNIE CZYNNE
- ŻYWOPŁOTY
- DRZEWA ISTNIEJĄCE
- DRZEWA DO USUNIĘCIA
- DRZEWA POZOSTAWIONE DO ŚMIERCI NATURALNEJ (BEZ MOŻLIWOŚCI ZASTĄPIENIA NOWYM EGZEMPLARZEM)

BILANS:
36 229 m² CAŁOŚĆ TERENU
15 005 m² POWIERZCHNIA BIOLOGICZNIE CZYNNA

SCHEMAT **ZIELENI** PROJEKTOWANEJ



- POWIERZCHNIE BIOLOGICZNIE CZYNNE
- ŻYWOPŁOTY
- DRZEWA ISTNIEJĄCE
- DRZEWA PROJEKTOWANE
- PROJEKTOWANA RABATA BYLINOWA

BILANS:
36 229 m² CAŁOŚĆ TERENU
15 281 m² POWIERZCHNIA BIOLOGICZNIE CZYNNA

AKTUALNE **FUNKCJE** TERENU

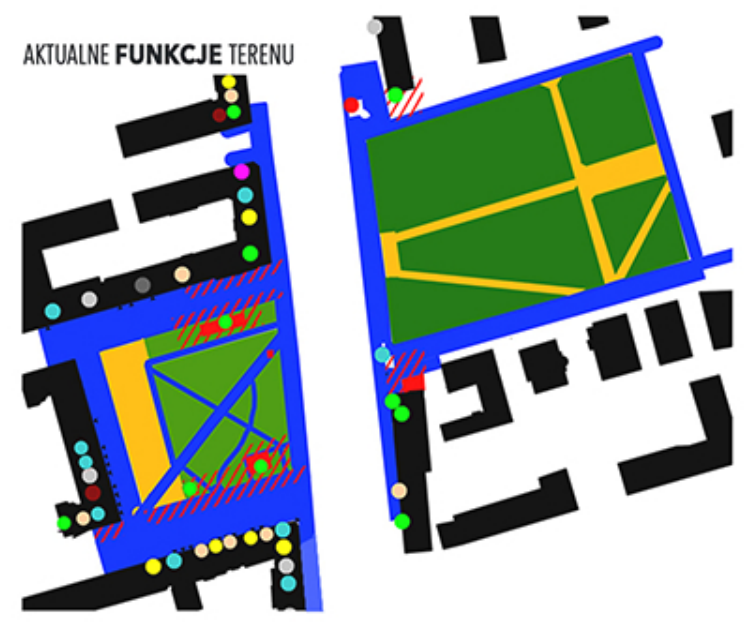

- KOMUNIKACJA
- STREFA KONSUMPCJI
- STREFA KONTEMPLACJI
- ZDEZINTEGROWANA ZIELEŃ
- RESTAURACJA / KAWIARNIA / BAR
- SKLEP Z ART. SPOŻYWCZYMI
- SKLEP - DROGERIA
- SKLEP - ALKOHOLE
- SKLEP - UŻYWANA ODZIEŻ
- SKLEP - INNE
- USŁUGI
- USŁUGI FINANSOWE
- USŁUGI - KULTURA / SZTUKA
- APTEKA
- PUSTY LOKAL

PROJEKTOWANE **FUNKCJE** TERENU

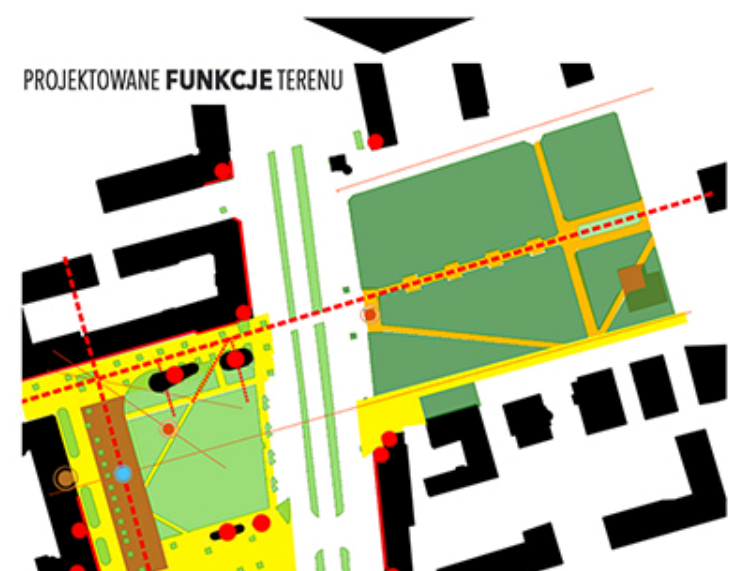

- **WOONERF** STREFA RUCHU USPOKOJONEGO
- **SALON** PLAC WIELOFUNKCYJNY
- **OGRÓD**
- **PARK**
- KONTEMPLACJA
- AKCENT **WODNY**
- **POMNIK**
- USŁUGI **GASTRONOMICZNE**
- USŁUGI **SPOŁECZNE**
- POZOSTAŁE USŁUGI W PARTERACH
- OŚ KOMPOZYCYJNA
- OŚ KOMPOZYCYJNA NIŻSZEGO RZĘDU

SCHEMAT **TRANSPOTRU** ISTNIEJĄCEGO

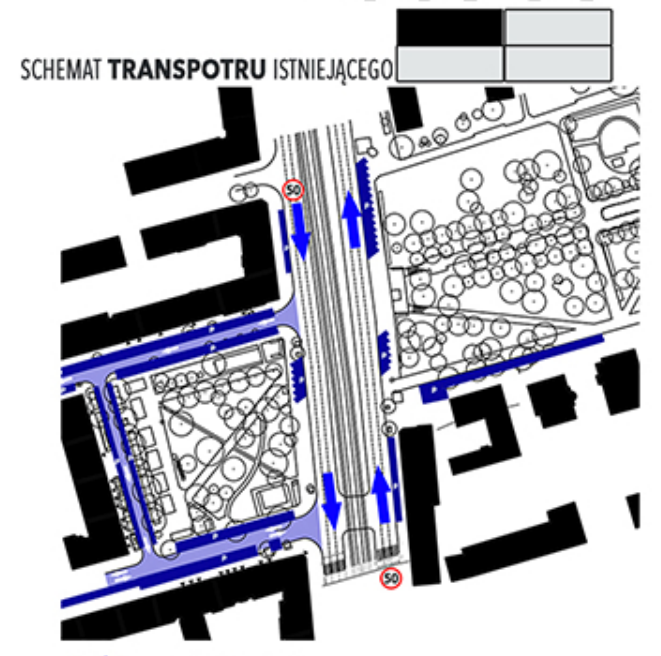

- KIERUNKI RUCHU
- DROGI JEZDNE
- KIERUNKI RUCHU WEWNĄTRZ TERENU
- P MIEJSCA POSTOJOWE

SCHEMAT **TRANSPOTRU** PROJEKTOWANEGO

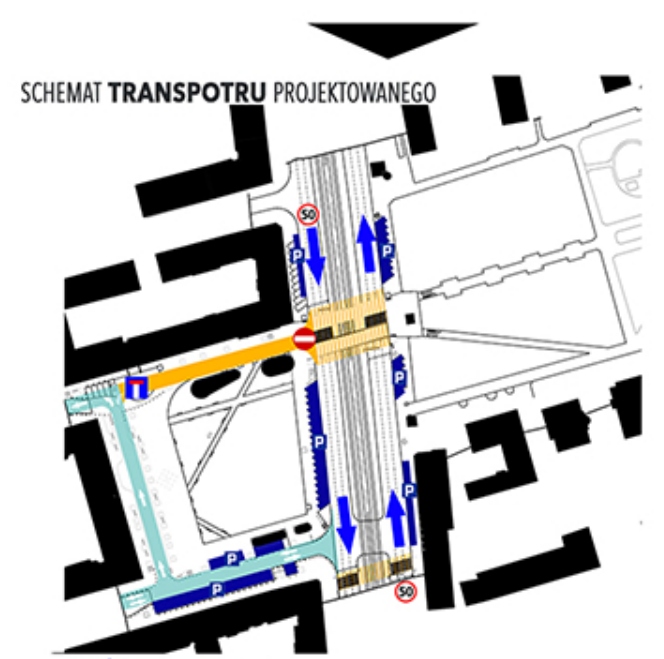

- KIERUNKI RUCHU
- KIERUNKI RUCHU WEWNĄTRZ TERENU
- USPOKOJENIE RUCHU POPRZEZ NAWIERZCHNIĘ PLACOWĄ
- UPOKOJENIE RUCHU POPRZEZ ZAMKNIĘCIE DROGI
- PRZEJŚCIA DLA PIESZYCH
- P PARKINGI

PROPONOWANA KONCEPCJA NARZUCA JEDYNIE KILKA OBLIGATORYJNYCH PUNKTÓW WĘZŁOWYCH (MOŻLIWYCH DO RELAIZACJI METODĄ NISKOKOSZTOWĄ), NAKREŚLAJĄC KIERUNKI ROZWIĄZAŃ PRZESTRZENNYCH. W POZOSTAŁEJ CZĘSCI PRZEWIDUJE STWORZENIE RAM DO DZIAŁANIA DLA MIESZKAŃCÓW - WOLNE PRZESTRZENIE POMIĘDZY PUNKTAMI WĘZŁOWYMI. PROPONUJE TAKŻE NARZĘDZIE W POSTACI SYSTEMU MODULARNEGO.

ETAP I - **PROTOTYPOWANIE**

SYSTEM MODULARNY

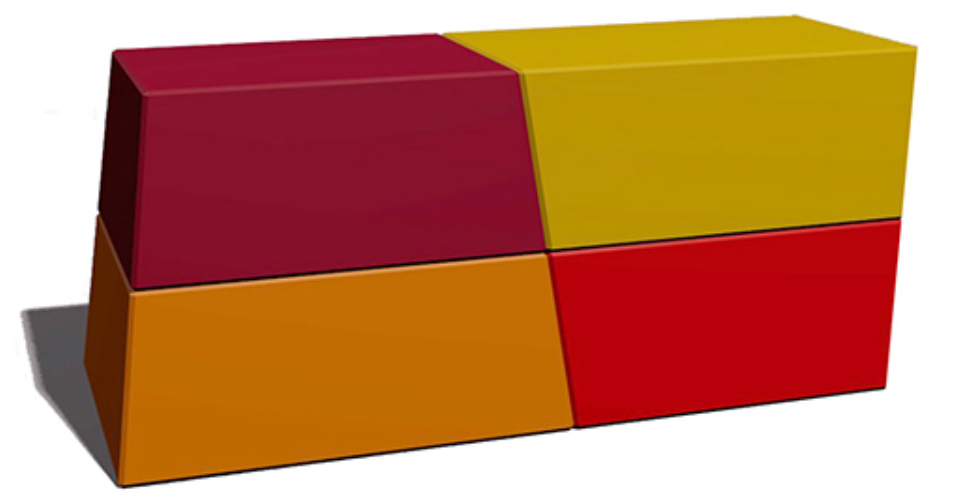

KOLOROWE PUDEŁKA ZBUDOWANE SĄ ZE SPAWANYCH PŁYT Z TWORZYWA HDPE



AKTYWNOŚCI I WYDARZENIA W CENTRUM

WYDARZENIA CYKLICZNE:

-WIOSENNE **PORZĄDKI** - PRZYGOTOWANIE DO SEZONU LETNIEGO

-MINI **TARG** EKOLOGICZNY - PLAC ZAMIENIA SIĘ W MINI TARGOWISKO Z PRODUKTAMI REGIONALNYMI

-UCZTUJ**MY** - WSPÓLNE BIESIADY MIESZKAŃCÓW

-**ŚNIADANIA NA TRAWIE** - WSPÓLNE PIKNIKOWANIE MIESZKAŃCÓW

-POPOŁUDNIA ZE **SZTUKĄ** - OKAZJA DO UCZESTNICZENIA W KAMERALNYCH KONCERTACH I INNYCH PRZEDSTAWIENIACH NA LOKALNEJ SCENIE LUB SCENACH TYMCZASOWYCH

-IDZIE ZIMA - PRZYGOTOWANIA DO SEZONU ZIMOWEGO

-MINI **JARMARK ŚWIATECZNY**

KM ORGANIZACJA "KONSULATU MIESZKAŃCÓW" - SPOŁECZNIE ADMINISTROWANEJ PLACÓWKI ZAJMUJĄCEJ SIĘ INTEGRACJĄ MIESZKAŃCÓW, ANIMOWANIEM WYDARZEŃ W CENTRUM. FUNKCJA OPIEKUNA MIEJSCA.

AKCJE WSPÓLNEGO SPRZĄTANIA TERENU - FUNKCJA INTEGRACYJNA ORAZ WZMACNIAJĄCA TOŻSAMOŚĆ Z MIEJSCEM ORAZ ODPOWIEDZIALNOŚĆ ZA NIE.

AKCJE WSPÓLNEGO PRZYCINANIA ROŚLIN. POD OKIEM FACHOWCÓW MIESZKAŃCY DBAJĄ O SWOJĄ PRZESTRZEŃ, CZYNIĄC JĄ BARDZIEJ NASŁONECZNIONĄ. DAJĄ TAKŻE MIEJSCE TRAWNIKOM I BYLINOM.

WSPÓLNE AKCJE MALOWANIA STREF WYŁĄCZEŃ Z RUCHU SAMOCHODOWEGO. MIESZKAŃCY POD OKIEM FACHOWCÓW PRZEKSZTAŁCAJĄ ULICĘ NA WOONERF.WYBIERAJĄ OPTYMALNE ROZWIĄZANIA, STOPNIOWO PRZYGOTOWUJĄC KIEROWCÓW DO ZMIAN.

ARANŻOWANIE PRZESTRZENI PRZY POMOCY SYSTEMU MODULARNEGO. MIESZKAŃCY MAJĄ MOŻLIWOŚĆ SWOBODNEJ ORGANIZACJI W ZALEŻNOŚCI OD POTRZEB.

ORGANIZOWANIE BIESIAD I WSPÓLNEGO GOTOWANIA MIESZKAŃCÓW. SYSTEM MODULARNY POZWALA NA "ZBUDOWANIE" TYMCZASOWYCH STOISK.

ORGANIZOWANIE MINI TARGÓW "PIETRUSZKOWYCH" SYSTEM MODULARNY POZWALA NA "ZBUDOWANIE" TYMCZASOWYCH STOISK.

ORGANIZOWANIE JARMARKÓW OKOLICZNOŚCIOWYCH. SYSTEM MODULARNY POZWALA NA "ZBUDOWANIE" TYMCZASOWYCH STOISK.

AKCJE WSPÓLNYCH PRAC PIELĘGNACYJNYCH PRZY SPOŁECZNYM OGRODZIE.

UDOSTEPNIENIE TRAWNIKA POZWOLI NA JEGO AKTYWNE WYKORZYSTANIE OD ZWYKŁEGO ODPOCZYNKU PO "ŚNIADANIA NA TRAWIE".

MOŻLIWOŚĆ ODPOCZYNKU NA WYPOŻYCZANYCH Z "KONSULATU MIESZKAŃCÓW" LEŻAKACH.

MIEJSCE SPACERÓW I REKREACJI BIERNEJ.

ORAGANIZOWANIE KAMERALNYCH KONCERTÓW LOKALNYCH ARTYSTÓW, DZIECI ZE SZKÓŁ MUZYCZNYCH ITP. NA PIERWSZYM ETAPIE Z POMOCĄ PRZYJDZIE SYSTEM MODULARNY USTAWIONY W FORMIE MINI-SCENY I WIDOWNI.

ORAGANIZOWANIE KAMERALNYCH KONCERTÓW LOKALNYCH ARTYSTÓW, DZIECI ZE SZKÓŁ MUZYCZNYCH ITP. NA II ETAPIE, POZA ESTARDAMI MONTOWANYMI Z MODULARNYCH ELEMENTÓW, PRZYDATNA BĘDZIE DREWNIANA DEMONTOWALNA SCENA Z LEKKIM ZADASZENIEM .

W II ETAPIE PRZEWIDZIANO WYMIANĘ URZĄDZEŃ ZABAWOWYCH DLA DZIECI W PARKU. ZABAWIKI TE MAJĄ POBUDZAĆ KREATYWNOŚĆ.

ARANŻACJE Z KOLOROWYCH KLOCKÓW MOGĄ POBUDZAĆ WYOBRAŹNIĘ W KREOWANIU NIESKOŃCZONEJ LICZBY SCENARIUSZY ZABAWY.





AKTUALNY UKŁAD PODDAWANY **MODYFIKACJOM** PRZEZ MIESZKAŃCÓW

PROTOTYPOWANIE

RZUT CAŁOŚCI SKALA 1:1000

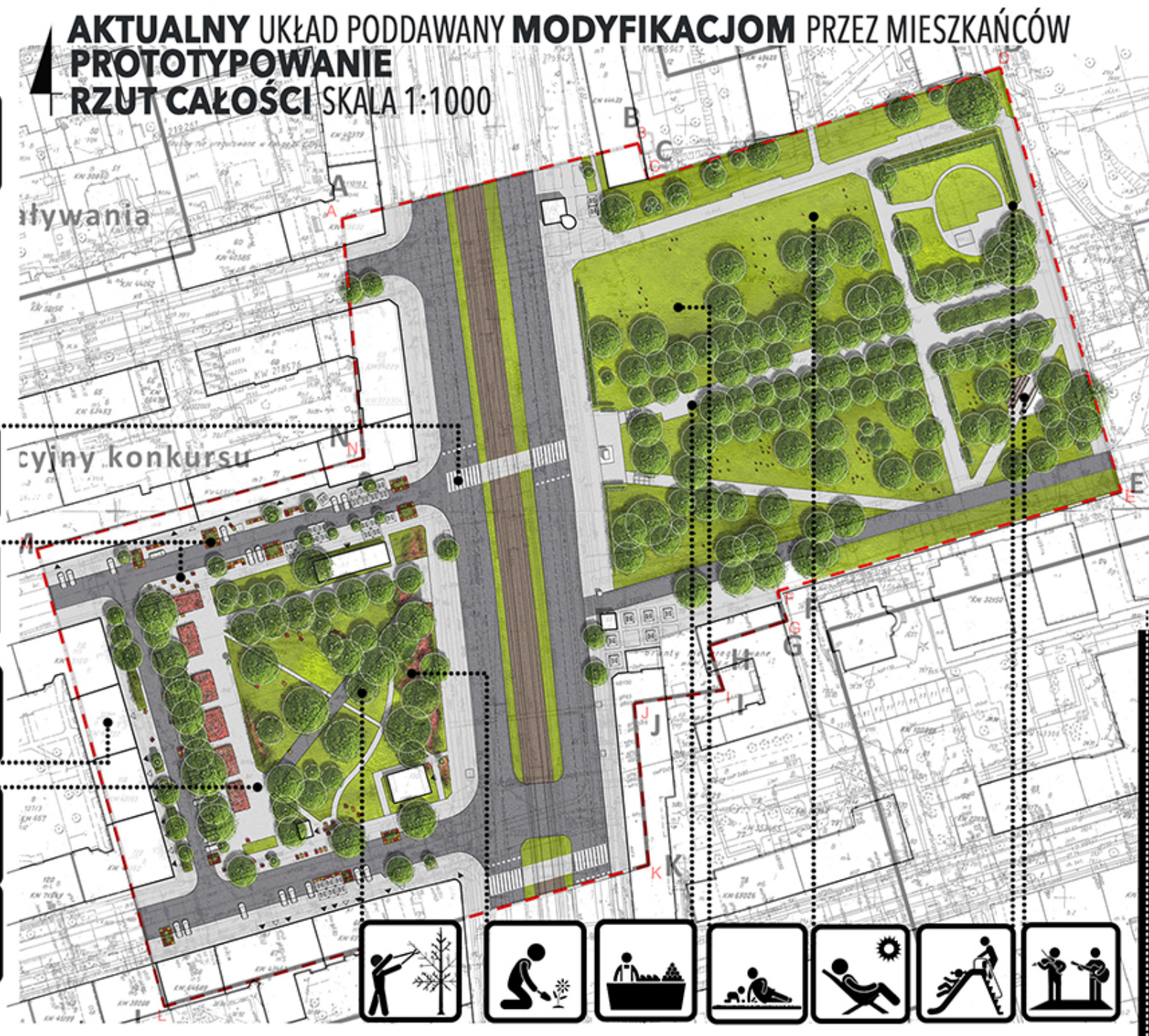

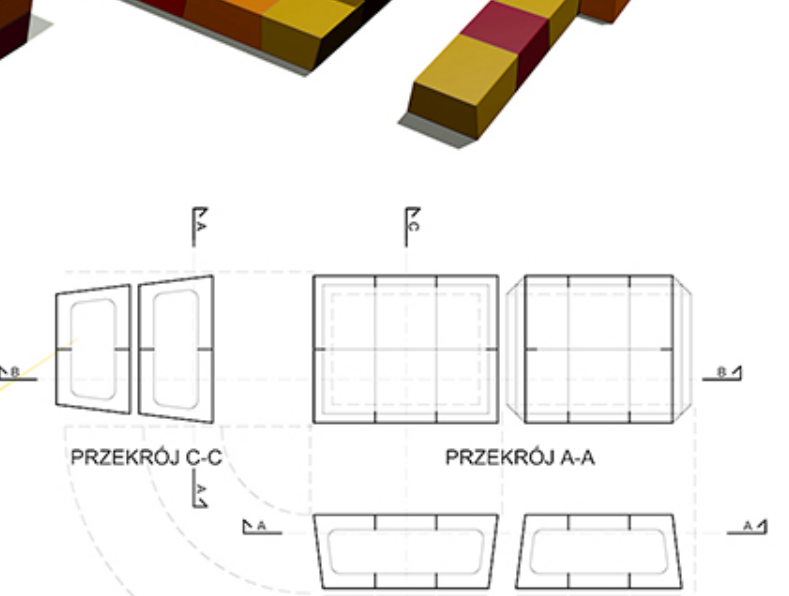

SZCZEGÓŁ 1 SKALA 1:100

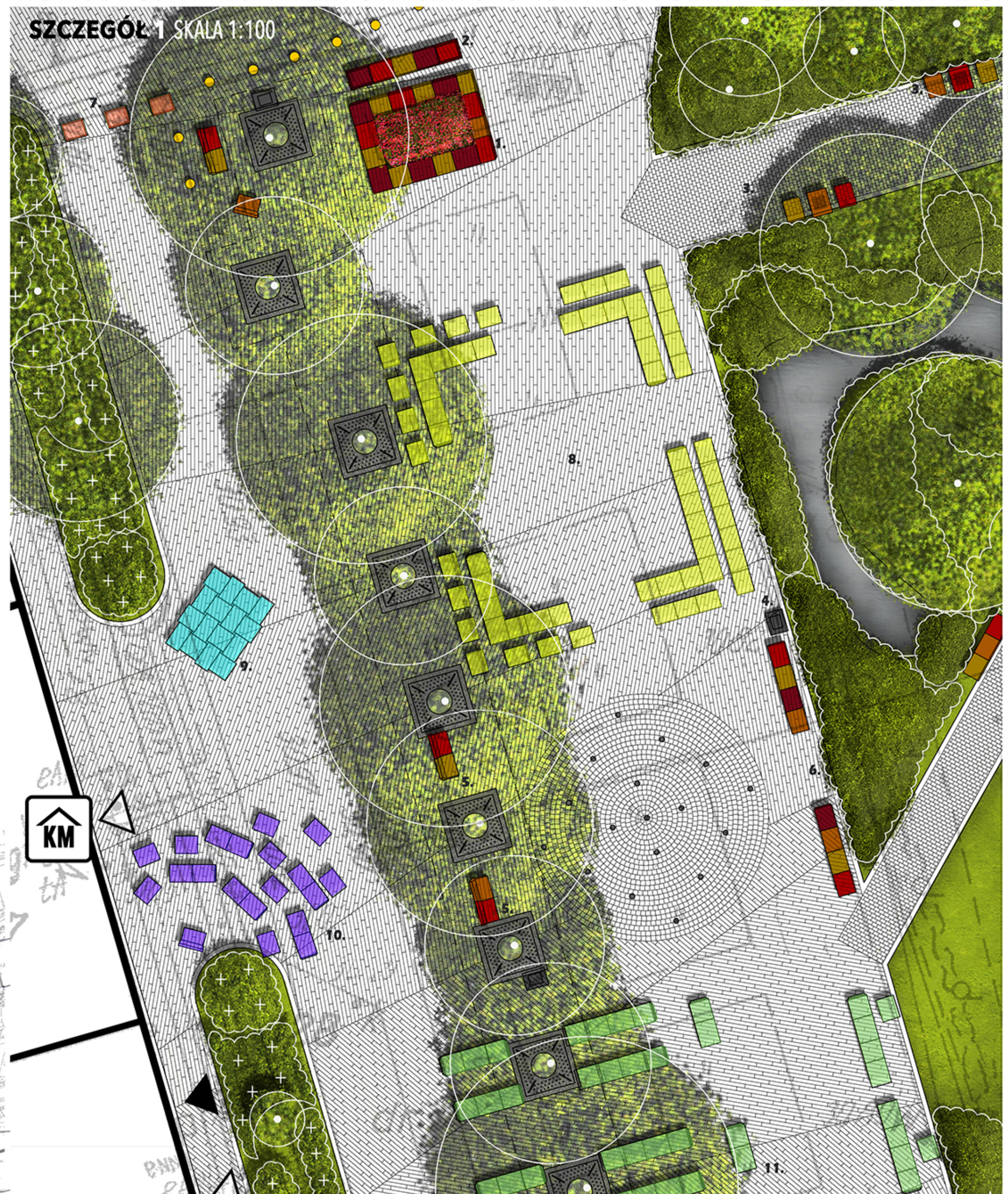

SZCZEGÓŁ 2 SKALA 1:100

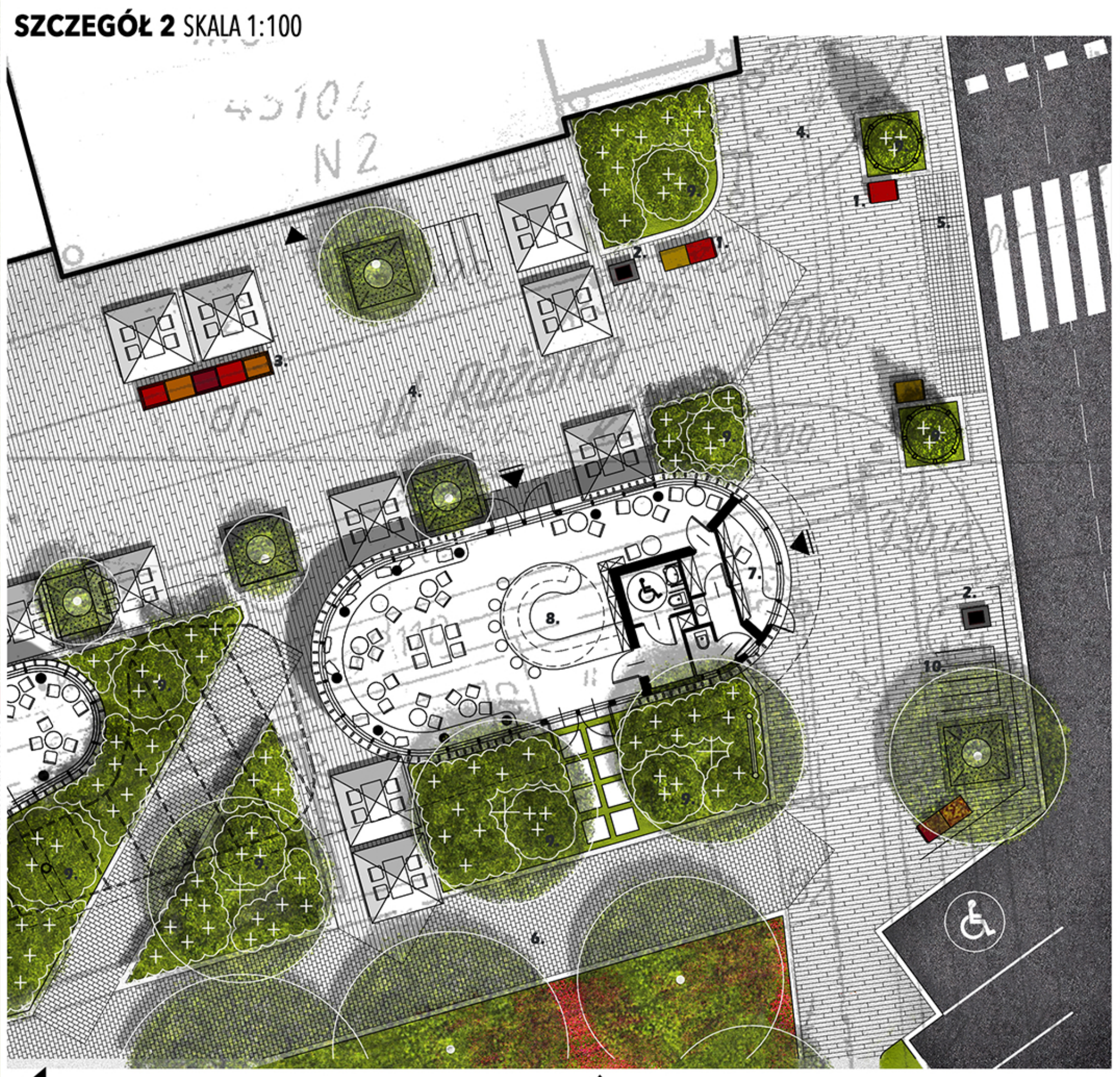

SZCZEGÓŁ 3 SKALA 1:100

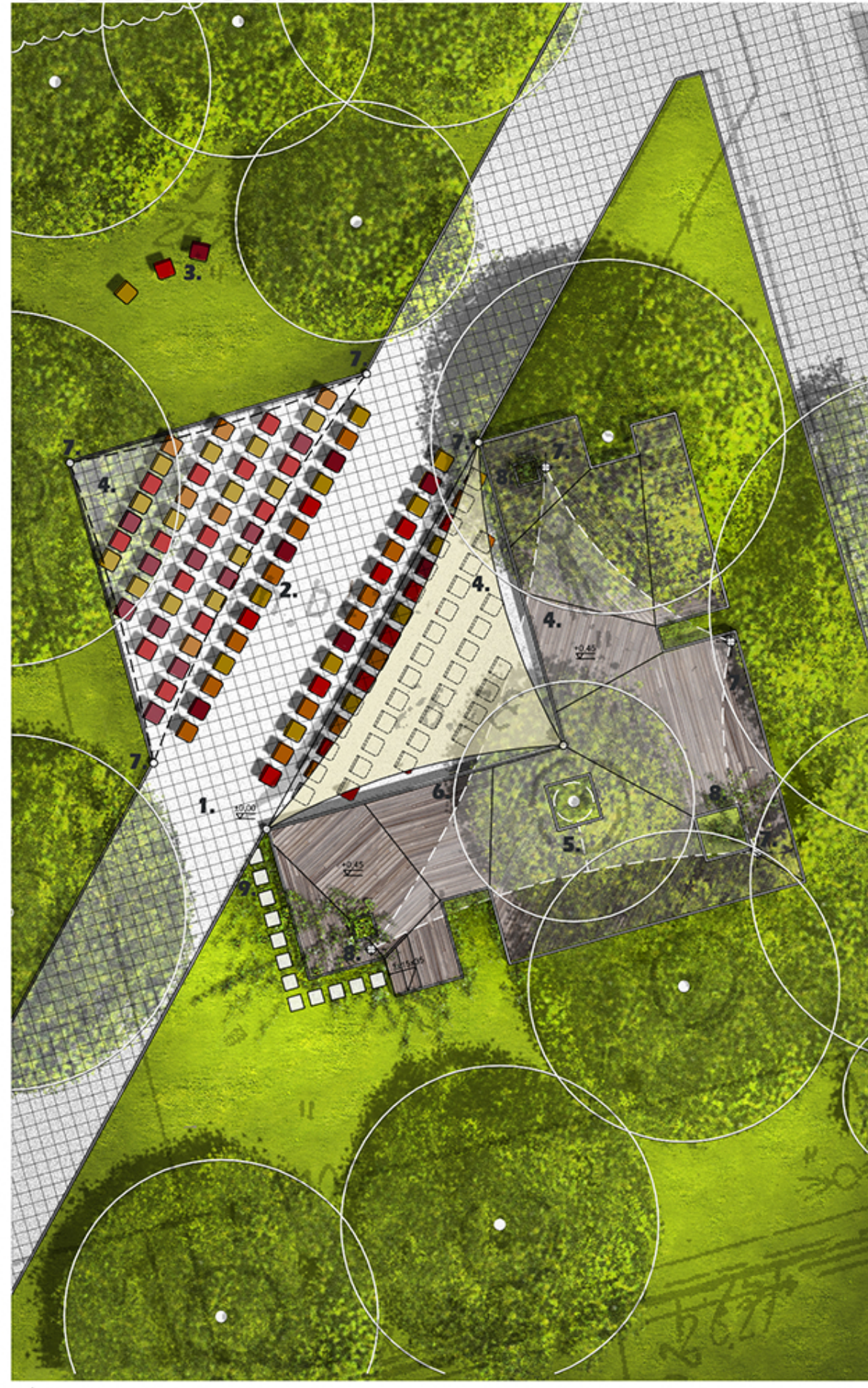

SALON - PLAC SPOŁECZNY DAJĄCY LUDZIOM MOŻLIWOŚĆ SWOBODNEGO FORMOWANIA FUNKCJI ZA POMOCĄ SYSTEMU MODULARNEGO. W PROJEKCIE ZDETERMINOWANO JEDYNIE KILKA NIEZBĘDNYCH PUNKTÓW WĘZŁOWYCH RESZTA SALONU TO PROSTA PŁASZCZYZNA POKRYTA SZARĄ BEZFAZOWĄ KOSTKĄ BETONOWĄ. TO SCENA NA KTÓREJ ROZGRYWAĆ SIĘ BĘDĄ SCENARIUSZE CENTRUM LOKALNEGO

CAŁOROCZNE FORMY ARANZACJI ZA POMOCA SYSTEMU MODUŁOWEGO KTÓRY POPRZEZ KOLORYSTYKE STANOWI WAZNY ELEMENT IDENTYFIKACJI WIZUALNEJ:

1. DONICA NA ROŚLINNOŚĆ 4X6 MODUŁÓW
2. SIEDZISKO Z DWOMA OPARCIAMI ZWRÓCONYMI DO SIEBIE 5 MODUŁÓW
3. STOLIKI ŚNIADANIOWE Z OPCJĄ GRY W SZACHY
4. KOSZ NA ŚMIECI
5. SIEDZISKO Z OPARCIEM 2 MODUŁY
6. SIEDZISKO PROSTE 4 MODUŁY

CYKLICZNE FORMY ARANZACJI:

7. PRZESZKODA LINIOWA DLA SAMOCHODÓW LUB ARANŻACJI PRZESTRZENI
8. STOŁY I SIEDZISKA - ARANŻACJA SALONU NA SALĘ DEGUSTACYJNĄ, KONFERENCYJNĄ ...
9. PODWYŻSZENIE DLA WYDARZEŃ ARTYSTYCZNYCH, WYSTĘPÓW, POKAZÓW, EKSPOZYCJI, ODCZYTÓW
10. KAMERALNA SALKA AUDYTORYJNA NA ŚWIEŻYM POWIETRZU - SPOTKANIA Z GOŚCIEM CENTRUM LOKALNEGO
11. LADA Z SIEDZISKIEM - KIERMASZ, TARG...

SZCZEGÓŁ 2 PRZEDSTAWIA NAJWAZNIEJSZY PUNKT WEJSCIA NA TEREN CENTRUM LOKALNEGO. TU ZNAJDUJE SIĘ SKRZYŻOWANIE ULICY PUŁAWSKIEJ Z HISTORYCZNĄ OSIĄ PARKU. TEREN NIE JEST WPISANY DO REJESTRU ZABYTKÓW CO POZWALA ZLOKALIZOWAĆ W TYM MIEJSCU FORMY I FUNKCJE TYPOWE DLA PUNKTU AKCESJI TAKIE JAK: KIOSK, GASTRONOMIA I ZESTAW WYPOSAŻENIA ULICZNEGO POMAGAJĄCY W PORUSZANIU SIĘ W TEJ PRZESTRZENI.

1. SIEDZISKA DLA OCZEKUJĄCYCH NA PRZEJŚCIE PRZEZ PASY
2. KOSZE NA ŚMIECI ZLOKALIZOWANE W GŁÓWNYM NURCIE PRZEPŁYWU PIESZYCH
3. PRZEGRODA LINIOWA ELEMENT ARANŻACJI - KONSTRUKCJA DLA ROŚLIN MOBILNYCH - SIEDZISKO
4. DUŻA KOSTKA BETONOWA SZARA BEZFAZOWA
5. DROBNA CIOSANA KOSTKA GRANITOWA JAKO OZNACZENIE GRANICY PRZED PRZEJŚCIEM DLA PIESZYCH
6. ŚREDNIA KOSTKA BETONOWA SZARA BEZFAZOWA
7. KIOSK 6M2
8. PAWILON GASTRONOMICZNY 96M2 (W TYM KIOSK)
9. KRZEWY PORZĄDKUJĄCE PRZESTRZEŃ RAMUJĄ CIĄGI PIESZE I OSIE WIDOKOWE
10. STOJAK NA ROWERY
11. TABLICA INFORMACYJNA

SZCZEGÓŁ 3 PRZEDSTAWIA SCENE W PARKU. JEJ FORMA ZOSTAŁA PRZEMYŚLANA TAK ABY SUBTELNIE I FUNKCJONALNIE ZREALIZOWAĆ WYDARZENIE CYKLICZNE / TYMCZASOWE W PRZESTRZENI ZABYTKOWEJ:

1. PŁYTY BETONOWE SZARE BEZFAZOWE W UKŁADZIE PODOBNYM DO OBECNEGO
2. WIDOWNIA ZORGANIZOWANA Z KRZESEŁ - FORMA KLASYCZNA KOLOR ZGODNY Z KOLORYSTYKĄ SYSTEMU MODUŁOWYCH KLOCKÓW
3. KRZESŁA LUB LEŻAKI ROZMIESZCZONE W PARKU ZNAJDUJĄCE SIĘ W STREFIE ODDZIAŁYWANIIA WYDARZEŃ NA SCENIE
4. ZADASZENIE SCENY I WIDOWNI W FORMIE MEMBRAN ROZPIĘTYCH POMIEDZY CIENKIMI MASZTAMI
5. SZNUROWANA PRZERWA W MEMBRANIE UMOŻLIWIAJĄCA ROZPIĘCIE JEJ WOKÓŁ DRZEWA
6. DEMONTOWALNY DREWNIANY PODEST SCENY WZNIESIONY 45 CM NAD POZIOM GRUNTU. POW. SCENY 90M2
7. SŁUPY PODTRZYMUJĄCE ZADASZENIE
8. OTWORY W PODEŚCIE SCENY UMOŻLIWIAJĄCE WZROST ROŚLINOM
9. DOJŚCIE DO SCHODÓW NA SCENĘ

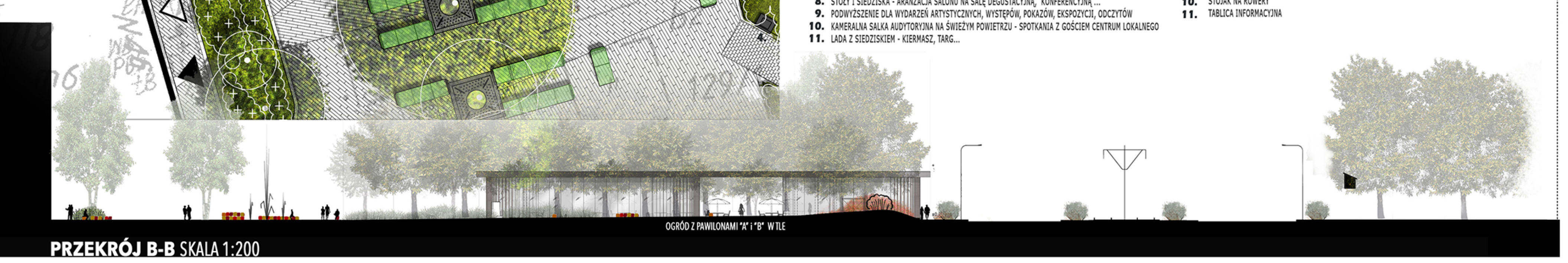

PRZEKRÓJ B-B SKALA 1:200



PRZEKRÓJ C-C SKALA 1:200





ETAP II - **UTRWALANIE + PODNOSZENIE STANDARDU**

RZUT CAŁOŚCI SKALA 1:500

1. **WOONERF** - ULICA RÓŻANA ZAMKNIĘTA OD UL. PUŁAWSKIEJ. RUCH USPOKOJONY, WJAZD TYLKO DLA OBSŁUGI I MIESZKAŃCÓW. ULICA ZAMIENIONA NA STREFĘ PIESZĄ. PRZEJŚCIE DLA PIESZYCH NA PRZEDŁUŻENIU UL. RÓŻANEJ.
2. **NOWE PAWILONY** ZAPEWNIAJĄ ATRAKCYJNE POWIĄZANIA WIDOKOWE ZARÓWNO Z OGRODEM JAK I STREFA PIESZĄ. PAWILONY ŁĄCZY WSPÓLNY DACH.

   PAWILON A - POWIERZCHNIA 120m² FUNKCJA GASTRONOMICZNA. BAR Z WĘZŁEM SANITARNYM.

   PAWILON B - POWIERZCHNIA 96m² OD STRONY PRZEJŚCIA DLA PIESZYCH KIOSK (6m²). KAWIARNIA/CUKIERNIA Z WĘZŁEM SANITARNYM. 90 m²
3. **OGRÓD TRAW** - MAŁA RETENCJA. EKOLOGICZNY SPOSÓB ZAGOSPODAROWANIA WODY OPADOWEJ Z NAWIERZCHNI UTWARDZONYCH. METODA SPOWOLNIENIA SPŁYWU WODY DO KANALIZACJI DESZCZOWEJ POPRZEZ ZGROMADZENIE JEJ W SPECJALNYM OBNIŻENIU TERENU ORAZ ROŚLINNOŚCI.
4. **PROPOZYCJA USTAWIENIA** ELEMENTÓW SYSTEMU MODULARNEGO W POSTACI DONICY NA KWIATY Z MIEJSCAMI DO SIEDZENIA. UKŁAD TEN AKCENTUJE PRZECIĘCIE OSI. JEST TAKŻE ZAPORĄ DLA SAMOCHODÓW.
5. **FONTANNA** PROGRAM ZABAW DLA NAJMŁODSZYCH
6. **PAWILONY "C" I "D"** UZUPEŁNIAJĄCA FUNKCJA GASTRONOMICZNA
7. **PRZEJŚCIE DLA PIESZYCH** - SZEROKIE, WZBUDZENIOWE ZORGANIZOWANE U WYLOTU DEPTAKA (UL. RÓŻANEJ).
8. **PAWILONY "E" SANITARNO-GOSPODARCZY** ZAWIERA WC, NARZĘDZIA OGRODNICZE, ZLEW GOSPODARCZY,MIEJSCE NA ODPADKI,
9. WOONERF UL. DĄBROWSKIEGO TO PRZESTRZEŃ ZAPROJEKTOWANA JAKO PLAC TAK ABY MIESZKAŃCY W RAZIE KONIECZNOŚCI RÓWNIEŻ MOGLI ROZWIJAĆ JĄ W KIERUNKU WOONERF-U
10. **SCENA** - DREWNIANA DEMONTOWALNA
11. **ZABYTKOWE BUDYNKI** HISTORYZUJĄCE OTOCZENIE WSPOMAGAJĄCE FUNKCJĘ GASTRONOMICZNĄ
12. **TABLICA** UPAMIĘTNIAJĄCA UCZESTNICZKI POWSTANIA WARSZAWSKIEGO
13. **"MAŁA PUŁAWSKA"** ULICĘ PRZEWIDZIANO JAKO CZĘŚĆ SALONU MALUTKIM PLACYKIEM PRZED "KONSULATEM MIESZKAŃCÓW"
14. **"SALON"** CZĘŚĆ CENTRUM LOKALNEGO KTÓRA W ZALEŻNOŚCI OD POTRZEB BIEŻĄCYCH MOŻE POSIADAĆ OBECNĄ FUNKCJE LUB ZMIENIĆ SIĘ W JEDEN Z PODANYCH W SZCZEGÓLE WARIANTÓW

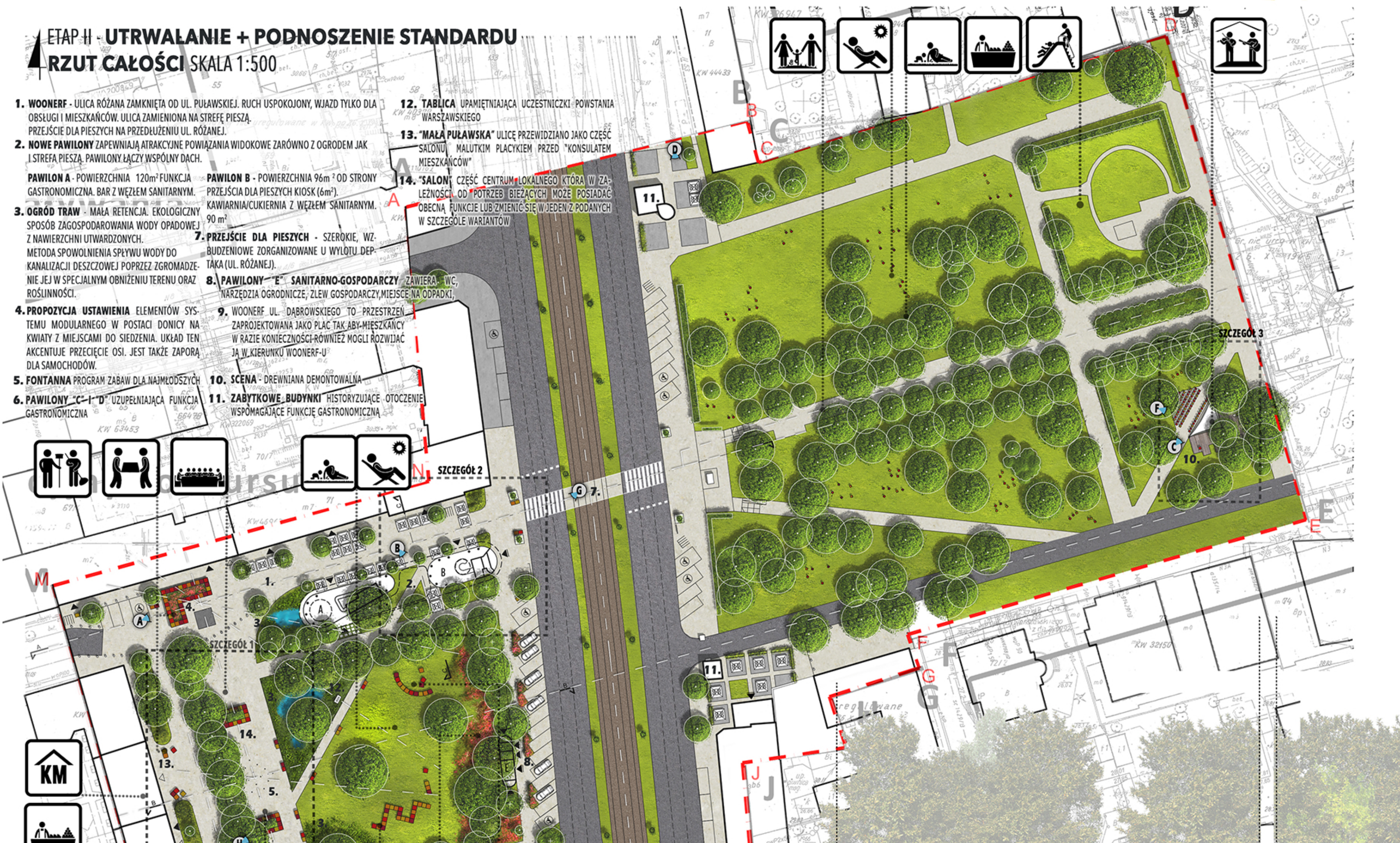













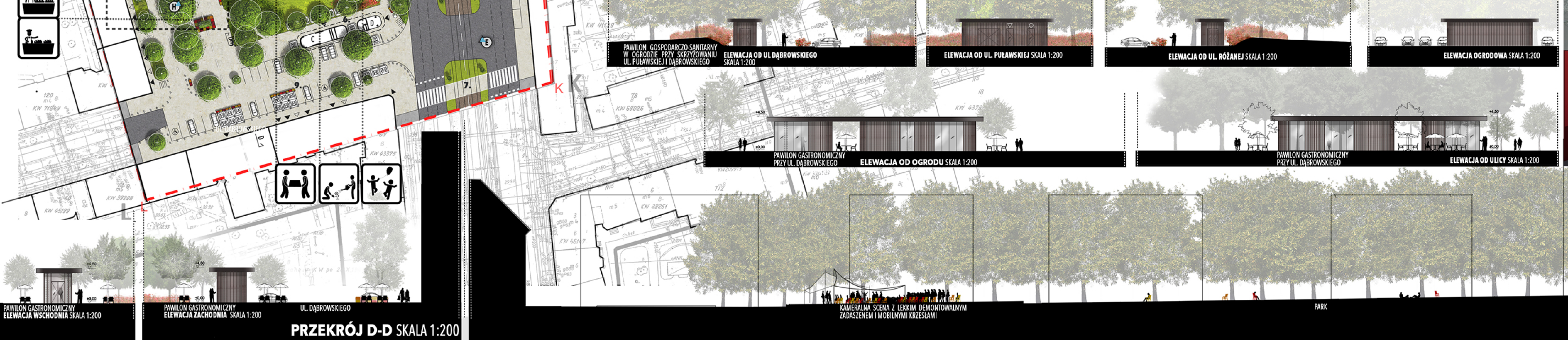
UL. DĄBROWSKIEGO
KAMERALNA SCENA Z LEKKIM DEMONTOWALNYM ZADASZENIEM I MOBILNYMI KRZESŁAMI
PARK
UL. PUŁAWSKA

PAWILON GOSPODARCZO-SANITARNY W OGRODZIE PRZY SKRZYŻOWANIU UL. PUŁAWSKIEJ I DĄBROWSKIEGO **ELEWACJA OD UL DĄBROWSKIEGO** SKALA 1:200

ELEWACJA OD UL. PUŁAWSKIEJ SKALA 1:200

ELEWACJA OD UL. RÓŻANEJ SKALA 1:200

ELEWACJA OGRODOWA SKALA 1:200

PAWILON GASTRONOMICZNY PRZY UL. DĄBROWSKIEGO **ELEWACJA OD OGRODU** SKALA 1:200

PAWILON GASTRONOMICZNY PRZY UL. DĄBROWSKIEGO **ELEWACJA OD ULICY** SKALA 1:200

PAWILON GASTRONOMICZNY **ELEWACJA WSCHODNIA** SKALA 1:200

PAWILON GASTRONOMICZNY **ELEWACJA ZACHODNIA** SKALA 1:200

PRZEKRÓJ D-D SKALA 1:200



PAWILON GASTRONOMICZNY PRZY WOONERFIE (UL. RÓŻANA) **ELEWACJA OD "MAŁEJ PUŁAWSKIEJ"** SKALA 1:200

PAWILON GASTRONOMICZNY PRZY WOONERFIE (UL. RÓŻANA) **ELEWACJA OD OGRODU** SKALA 1:200

PAWILON GASTRONOMICZNY PRZY WOONERFIE (UL. RÓŻANA) **ELEWACJA OD UL. PUŁAWSKIEJ** SKALA 1:200

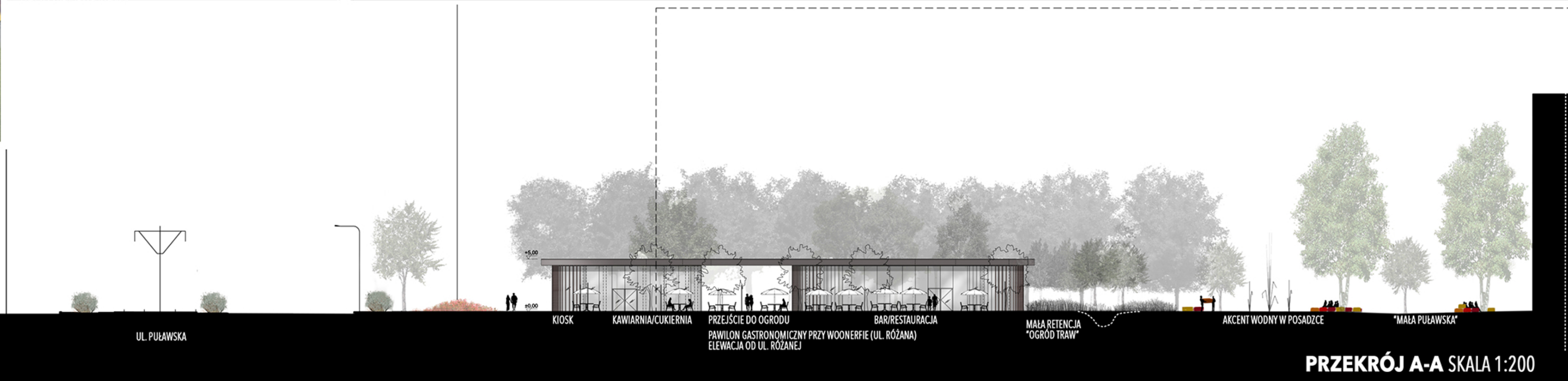

PRZEKRÓJ A-A SKALA 1:200